

Plan Local d'Urbanisme (P.L.U.)

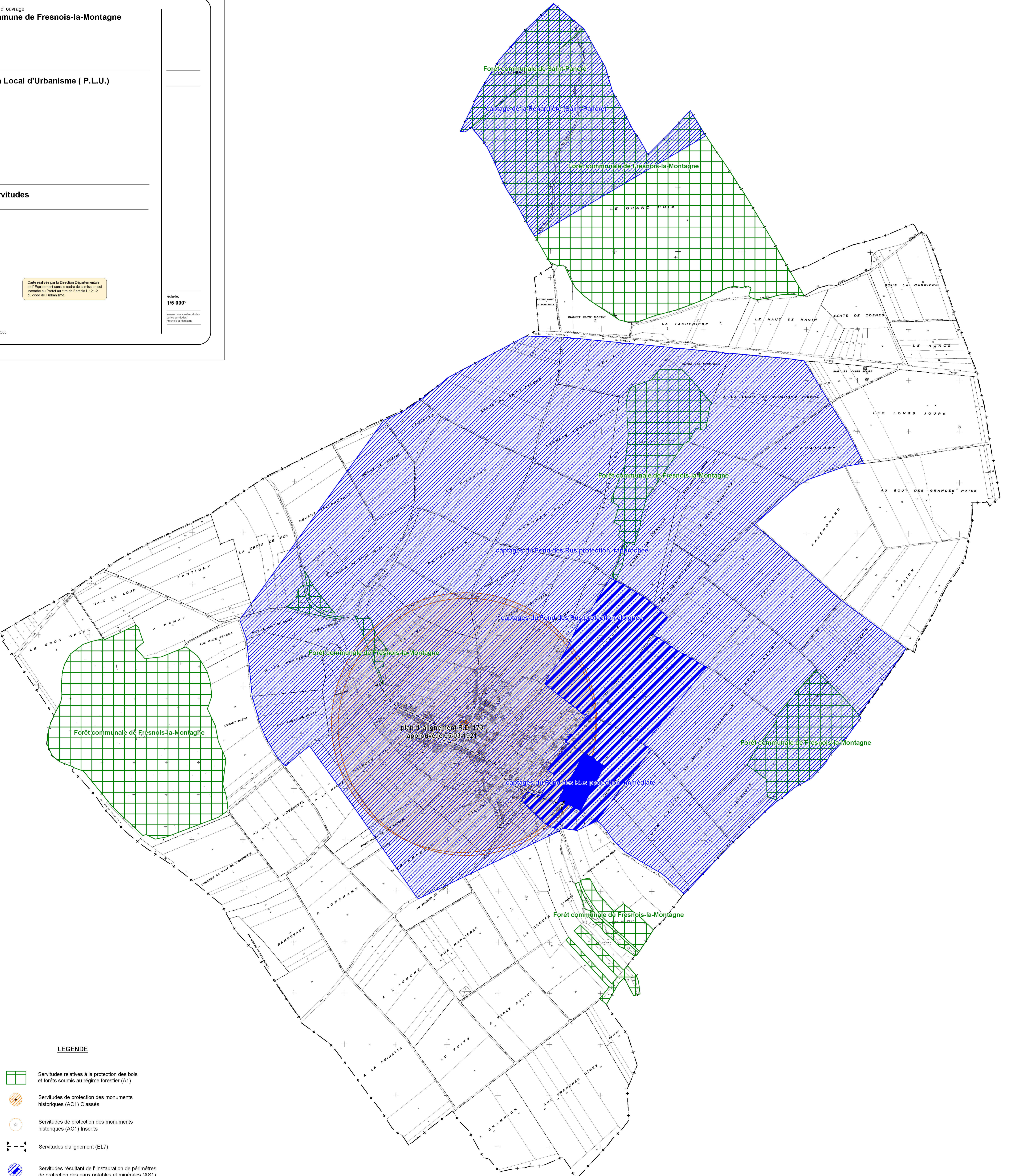
servitudes

Carte réalisée par la Direction Départementale
de l'Équipement dans le cadre de la mission qui
l'incrimine au titre du titre de loi n°1212,
du code de l'urbanisme.






échelle:
1/5 000^e

Sécherie communal
Fresnois-la-Montagne

Fevrier 2008



LEGENDE

-  Servitudes relatives à la protection des bois et forêts soumis au régime forestier (A1)
-  Servitudes de protection des monuments historiques (AC1) Classés
-  Servitudes de protection des monuments historiques (AC1) Inscrits
-  Servitudes d'alignement (EL7)
-  Servitudes résultant de l'instauration de périmètres de protection des eaux potables et minérales (AS1)